

横瀬町ハザードマップ

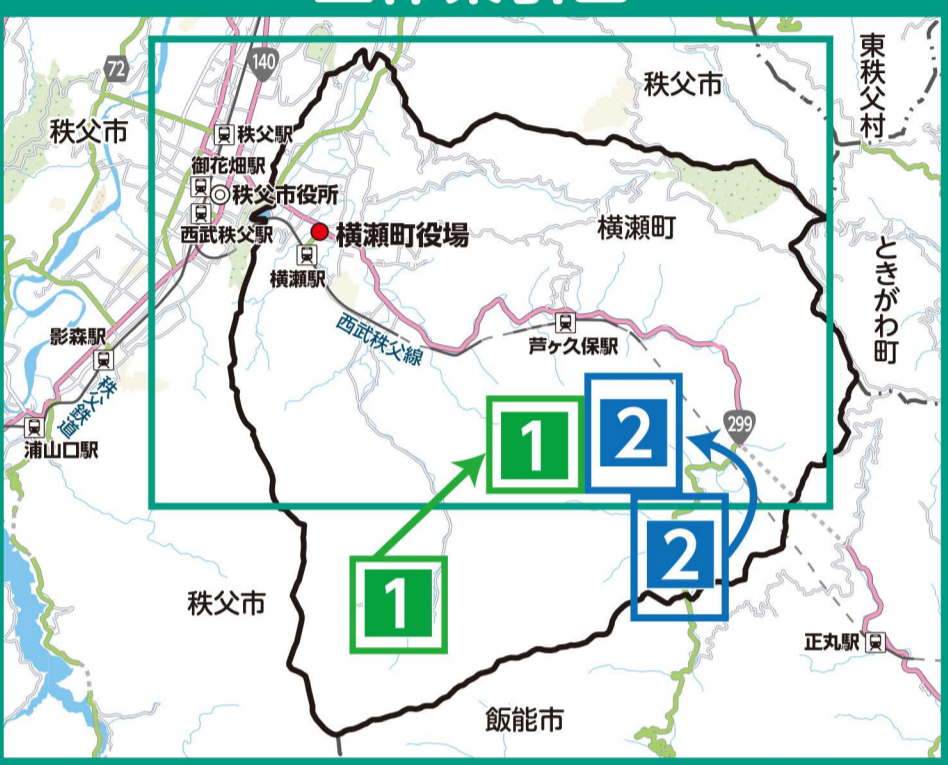
土砂災害(特別)警戒区域について

- 土砂災害(特別)警戒区域は、土砂災害が発生した場合に、町民の生命または身体に(著しい)危害が生ずるおそれがあると認められる区域です。
- 県が基礎調査を実施し、土砂災害のおそれがある区域を指定・公表しています。地図上に対象区域(イエローゾーン・レッドゾーン)を記載していますので、いざという時に備え、避難場所、避難経路などの確認にご活用ください。
- なお、地図に表示されている箇所以外でも土砂災害が発生する可能性がありますので、ご注意ください。

水害リスク情報(想定最大規模)について

- 水害リスク情報図は、県が指定・公表している洪水浸水想定区域図ではカバーしていない県管理河川について、県が独自に作成し、公表(令和2年5月公表)しているものになります。
- この地図は、想定し得る最大規模の降雨(荒川水系上流域72時間1000mm)にともなう洪水により河川が氾濫した場合の浸水状況をシミュレーションにより予測し、浸水の想定区域と浸水した場合に想定される水深などを表示したものです。各支川の氾濫、シミュレーションの前提となる降雨を超える規模の降雨による氾濫などについては考慮していませんので、この浸水想定区域に指定されていない区域においても浸水が発生する場合があります。
- なお、浸水想定区域などは、土地の形状などあらゆる状況を想定して設定したものです。必ずこのような状況になるとは限りませんが、あくまで想定であるという点を理解した上で、防災対策にご活用ください。
※参考：埼玉県最大雨量 2019.10.12 秩父市浦山観測 635.0mm
国内最大雨量 2019.10.12 神奈川県横須賀 922.5mm

全体索引図



凡例：土砂災害警戒区域等

区域名	表示
土砂災害特別警戒区域(レッドゾーン)	赤色塗り
土砂災害警戒区域(イエローゾーン)	黄色塗り

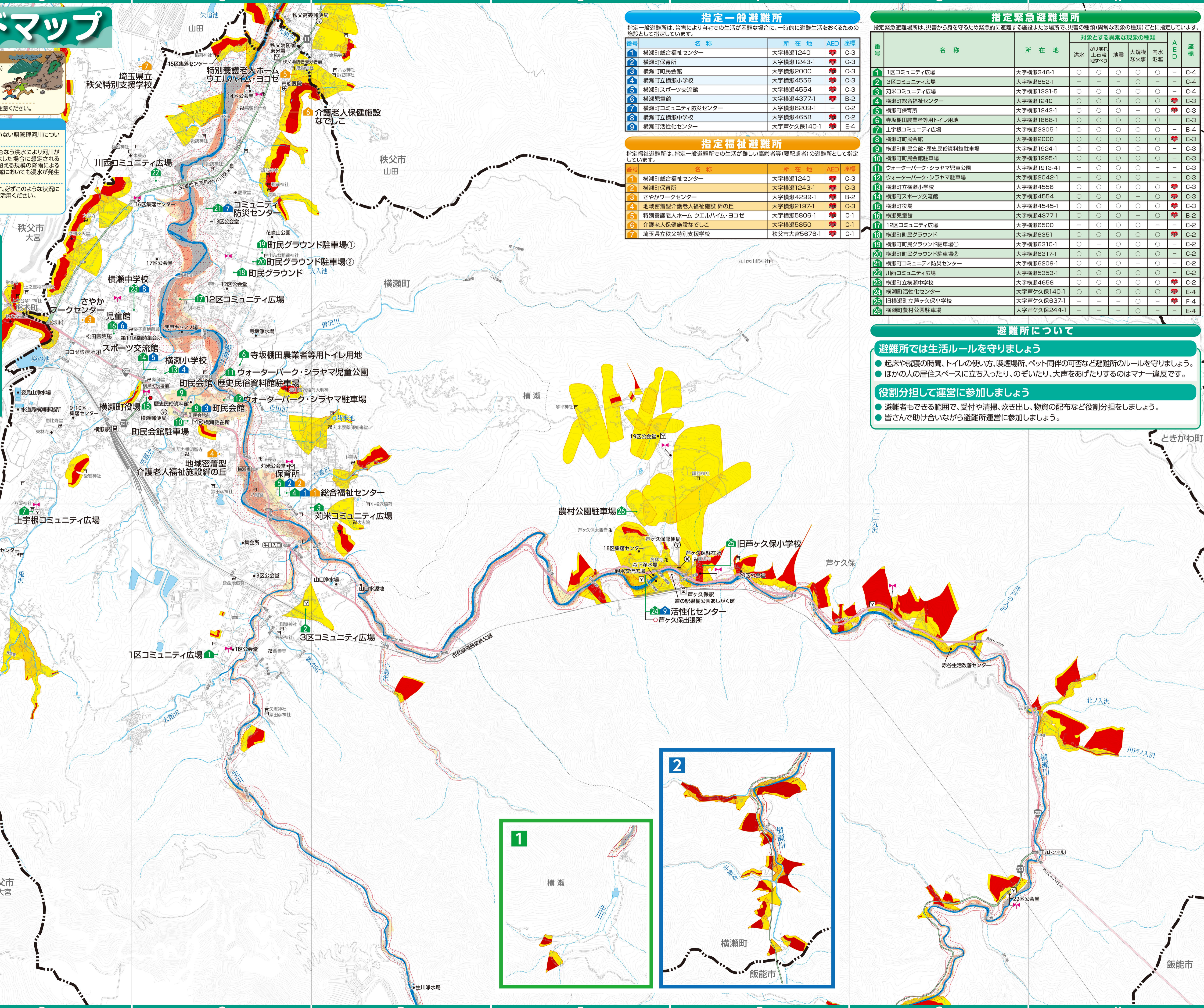
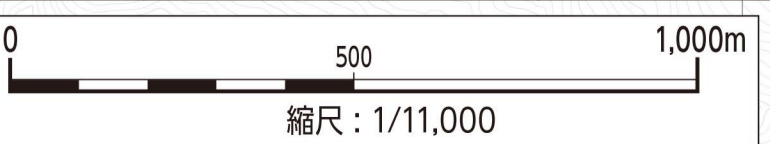
○土砂災害警戒区域の表示は縮尺等から位置に多少の相違がありますので、ご理解のうえご覧ください。
○土砂災害の種類：がけ崩れ・土石流・地すべり

浸水(想定最大)情報 凡例

1.5m以上	濃い赤色塗り
1.0～1.5m未済の区域	赤色塗り
0.5～1.0m未済の区域	オレンジ色塗り
0.0～0.5m未済の区域	黄色塗り
家屋倒壊等氾濫想定区域	点線入り

凡例

地図記号	表示項目	地図記号	表示項目
00	指定緊急避難場所	⊗	駐在所
00	指定一般避難所	☒	消防署・消防団詰所
00	指定福祉避難所	〒	郵便局
🚑	防災無線	🏥	医療機関
55	主要地方道・県道	🚉	駅
140	国道	●	その他目標物
●○	町役場・出張所		



指定一般避難所

指定一般避難所は、災害により自宅での生活が困難な場合に、一時的に避難生活を営むための施設として指定しています。

番号	名称	所在地	AED	座標
1	横瀬町総合福祉センター	大字横瀬1240	🚑	C-3
2	横瀬町保育所	大字横瀬1243-1	🚑	C-3
3	横瀬町民会館	大字横瀬2000	🚑	C-3
4	横瀬町立横瀬小学校	大字横瀬4556	🚑	C-3
5	横瀬町スポーツ交流館	大字横瀬4554	🚑	C-3
6	横瀬児童館	大字横瀬4377-1	🚑	B-2
7	横瀬町コミュニティ防災センター	大字横瀬6209-1	—	C-2
8	横瀬町立横瀬中学校	大字横瀬4658	🚑	C-2
9	横瀬町活性化センター	大字横瀬140-1	🚑	E-4

指定福祉避難所

指定福祉避難所は、指定一般避難所での生活が難しい高齢者等(要配慮者)の避難所として指定しています。

番号	名称	所在地	AED	座標
1	横瀬町総合福祉センター	大字横瀬1240	🚑	C-3
2	横瀬町保育所	大字横瀬1243-1	🚑	C-3
3	さやかワークセンター	大字横瀬4299-1	🚑	B-2
4	地域密着型介護老人福祉施設 絆の丘	大字横瀬2197-1	🚑	C-3
5	特別養護老人ホーム ウェルハイム・ヨコセ	大字横瀬5806-1	🚑	C-1
6	介護老人保健施設なでしこ	大字横瀬5850	🚑	C-1
7	埼玉県立秩父特別支援学校	秩父市大宮5676-1	🚑	C-1

指定緊急避難場所

指定緊急避難場所は、災害から身を守るため緊急的に避難する施設または場所で、災害の種類(異常な現象の種類)ごとに指定しています。

番号	名称	所在地	対象とする異常な現象の種類							AED	座標
			洪水	がけ崩れ・土石流・地すべり	地震	大規模な火事	内水	氾濫	—		
1	1区コミュニティ広場	大字横瀬348-1	○	○	○	○	○	○	—	—	C-4
2	3区コミュニティ広場	大字横瀬852-1	—	—	—	—	—	—	—	—	C-4
3	刈米コミュニティ広場	大字横瀬1331-5	○	○	○	○	○	○	—	—	C-4
4	横瀬町総合福祉センター	大字横瀬1240	○	○	○	○	○	○	🚑	—	C-3
5	横瀬町保育所	大字横瀬1243-1	○	○	○	○	○	○	—	🚑	C-3
6	寺坂畑田農業者専用トイレ用地	大字横瀬1866-1	○	○	○	○	○	○	—	—	C-3
7	上宇根コミュニティ広場	大字横瀬3305-1	○	○	○	○	○	○	—	—	B-4
8	横瀬町民会館	大字横瀬2000	○	○	○	○	○	○	🚑	—	C-3
9	横瀬町民会館・歴史民俗資料館駐車場	大字横瀬1924-1	○	○	○	○	○	○	—	—	C-3
10	横瀬町民会館駐車場	大字横瀬1995-1	○	○	○	○	○	○	—	—	C-3
11	ウォーターパーク・シラヤマ児童公園	大字横瀬1913-41	—	○	○	○	○	○	—	—	C-3
12	ウォーターパーク・シラヤマ駐車場	大字横瀬2042-1	—	○	○	○	○	○	—	—	C-3
13	横瀬町立横瀬小学校	大字横瀬4556	○	○	○	○	○	○	🚑	—	C-3
14	横瀬町スポーツ交流館	大字横瀬4554	○	○	○	○	○	○	—	—	C-3
15	横瀬町役場	大字横瀬4545-1	○	○	○	○	○	○	🚑	—	C-3
16	横瀬児童館	大字横瀬4377-1	○	○	○	○	○	○	🚑	—	B-2
17	12区コミュニティ広場	大字横瀬6500	—	○	○	○	○	○	—	—	C-2
18	横瀬町民会館	大字横瀬6351	○	○	○	○	○	○	—	—	C-2
19	横瀬町民会館駐車場①	大字横瀬6310-1	○	—	○	○	○	○	—	—	C-2
20	横瀬町民会館駐車場②	大字横瀬6317-1	○	○	○	○	○	○	—	—	C-2
21	横瀬町コミュニティ防災センター	大字横瀬6209-1	○	○	○	○	○	○	—	—	C-2
22	川西コミュニティ広場	大字横瀬5353-1	○	○	○	○	○	○	—	—	C-2
23	横瀬町立横瀬中学校	大字横瀬4658	○	○	○	○	○	○	🚑	—	C-2
24	横瀬町活性化センター	大字横瀬140-1	○	○	○	○	○	○	—	—	E-4
25	旧横瀬町立戸ヶ久保小学校	大字横瀬637-1	—	—	—	○	—	—	—	—	F-4
26	横瀬町農村公園駐車場	大字横瀬244-1	—	—	—	○	—	—	—	—	E-4

避難所について

- 避難所では生活ルールを守りましょう**
- 起床や就寝の時間、トイレの使い方、喫煙場所、ペット同伴の可否など避難所のルールを守りましょう。
 - ほかの人の居住スペースに立ち入り、のぞいたり、大声をあげたりするのはマナー違反です。
- 役割分担して運営に参加しましょう**
- 避難者もできる範囲で、受付や清掃、炊き出し、物資の配布など役割分担をしましょう。
 - 皆さんで助け合いながら避難所運営に参加しましょう。

