

姿の池 ため池ハザードマップ









～ため池ハザードマップ～

ため池ハザードマップは、地震や大雨等により万一ため池が決壊しそうになった時、周辺住民の皆さんが事前に避難するといった危険回避行動を支援し、人的被害を未然に防止したり軽減することを目的としています。

浸水想定区域などは、土地の形状やあらゆる決壊状況を想定して設定したものです。必ずこのような状況になるというわけではなく、あくまで想定であるということ十分に理解した上で、地域の防災対策にご活用ください。

歩行困難度

- 可能
- 困難
- 不可能

-  避難所・避難場所
-  福祉避難所
-  医療機関
-  公共機関
-  一般国道
-  主要地方道
-  一般県道
-  到達時間

【問い合わせ先】
 ○ため池耐震結果及びハザードマップに関すること
 横瀬町役場振興課 ☎0494-25-0114
 ○避難所や防災全般に関すること
 横瀬町役場総務課 ☎0494-25-0111



最大浸水深と浸水程度の目安

0.0～0.2m	大人のひざまでつかる(床下浸水)
0.2～0.5m	大人の腰までつかる(床上浸水)
0.5～1.0m	1階の軒下まで浸水する
1.0～2.0m	2階の軒下まで浸水する
2.0～3.0m	3階の軒下まで浸水する
3.0～5.0m	4階の軒下まで浸水する
5.0m以上	5階の屋根以上が浸水する

※この地図は、横瀬都市計画図を背景として使用しています。
 ※この地図の作成に当たっては、国土地理院長の承認を得て、同院発行の基盤地図情報を用いています。(承認番号 平30情使、第219号)

姿の池
 横瀬町大字横瀬4246番
 貯水量 26,000m³

