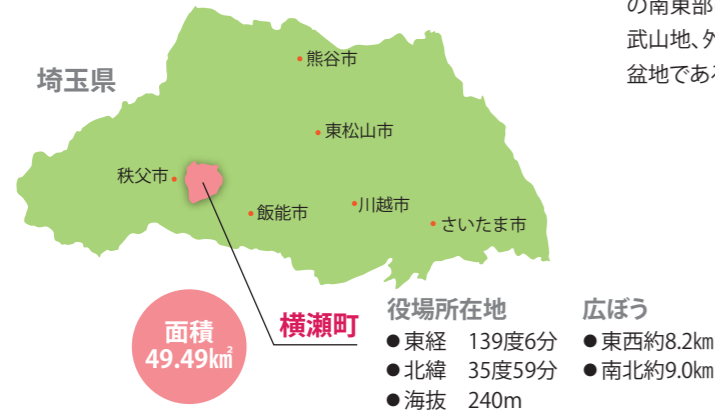


統計資料

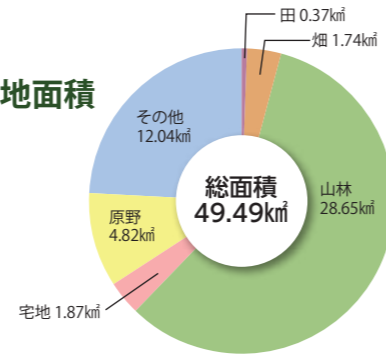
位置および面積



プロフィール

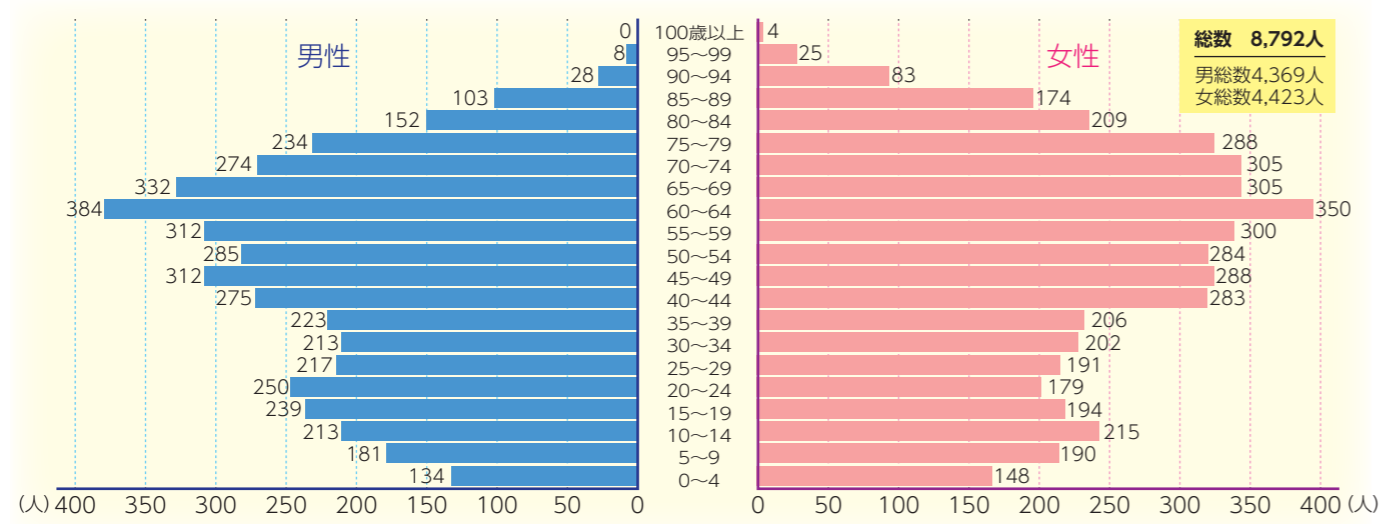
横瀬町は、東京都心より70キロメートル圏内にあり、埼玉県の西部、秩父盆地の南東部に位置し、面積は49.49キロ平方メートルになります。奥秩父山地、上武山地、外秩父山地に囲まれた緑豊かな山間の町で、気候は、山地に囲まれた盆地であるため寒暖の差が大きい内陸性気候です。

地目別土地面積



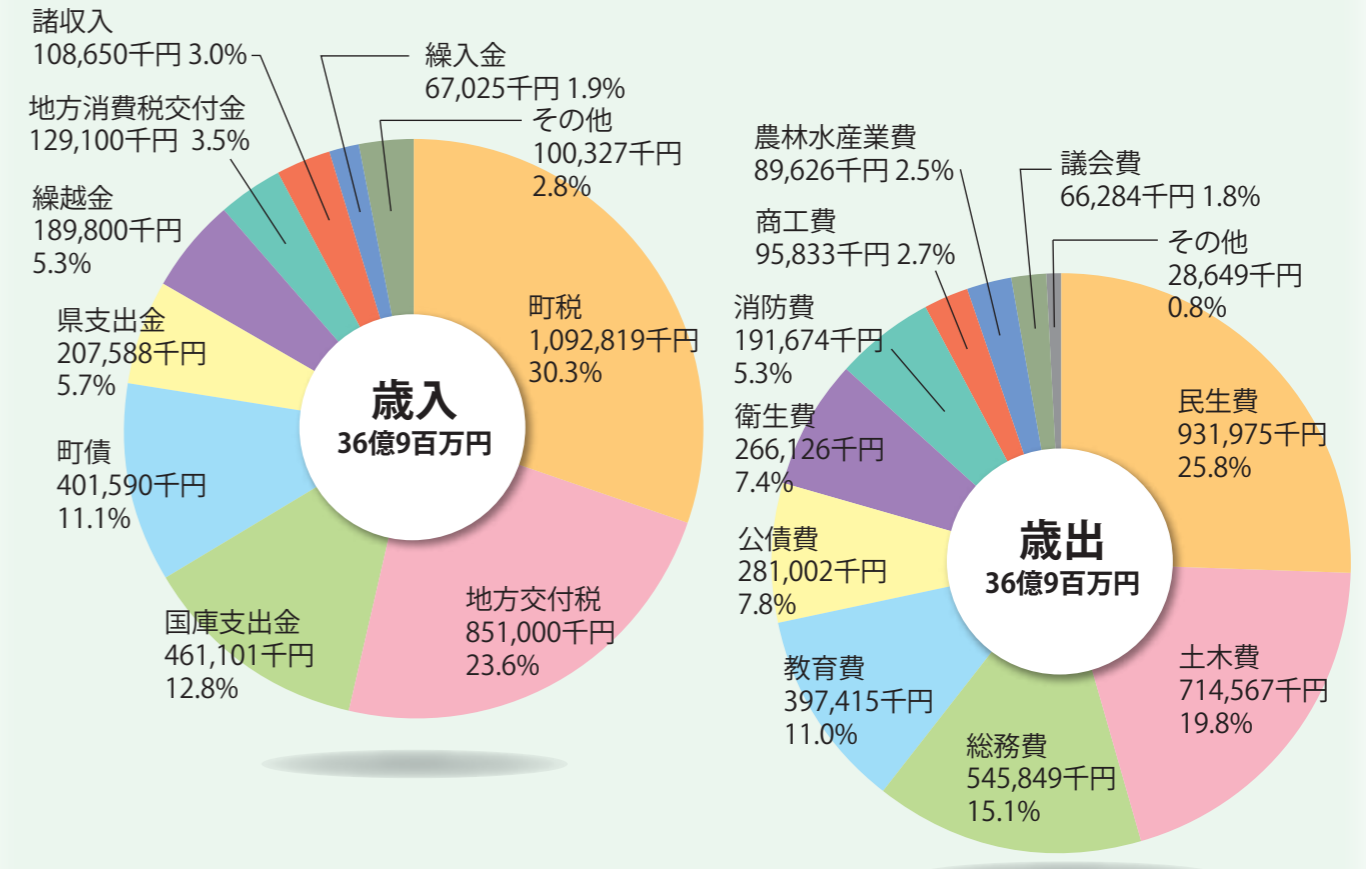
資料:固定資産税概要調査(平成27年1月1日現在)

5歳階級別人口



資料:住民基本台帳(平成27年1月1日現在)

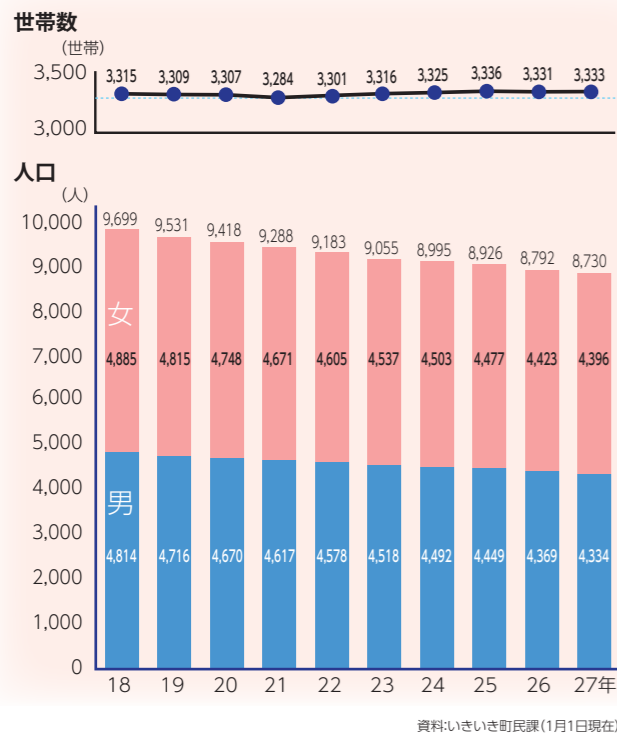
平成27年度 一般会計当初予算



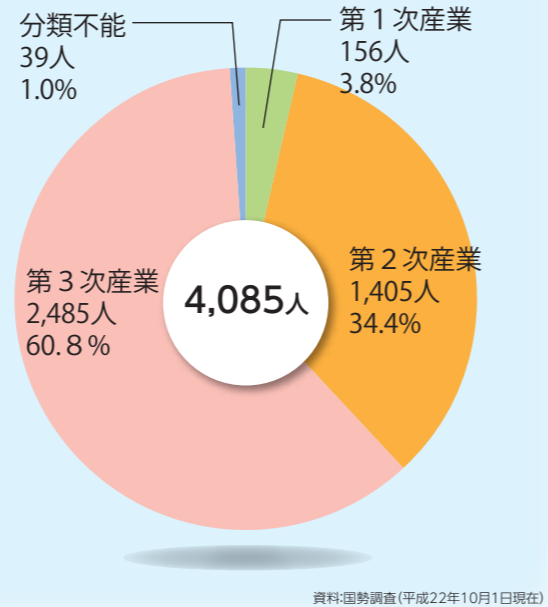
平成27年度 特別会計・企業会計当初予算

特別会計	国民健康保険	後期高齢者医療	介護保険	下水道事業	浄化槽設置管理事業	水道事業
金額	11億1,401万4千円	9,815万3千円	6億9,507万4千円	2億6,971万4千円	5,297万5千円	2億5,410万5千円

世帯および人口の推移



産業別就業者人口



国民健康保険の状況

加入世帯数	被保険者数	受診件数
1,396世帯	2,456人	41,663件

資料:いきいき町民課(平成27年4月1日現在)

介護保険の状況

被保険者数	認定者数
2,513人	380人

資料:健康づくり課(平成27年4月1日現在)

後期高齢者医療の状況

被保険者数	受診件数
1,302人	35,601件

資料:いきいき町民課(平成27年4月1日現在)

国民年金の状況

被保険者総数	1号被保険者	任意	3号被保険者
1,767人	1,069人	13人	685人

資料:いきいき町民課(平成27年4月1日現在)

下水道の普及状況

接続世帯数	接続人口
821世帯	3,163人

資料:上下水道課(平成27年4月1日現在)

合併浄化槽の設置状況

使用基数	使用人口
1,135基	3,686人

資料:上下水道課(平成27年4月1日現在)

上水道の普及状況

給水世帯数(戸)	給水人口
3,288戸	8,631人

資料:上下水道課(平成27年4月1日現在)